














URBANIZUOJAMOS TERITORIJOS, ESANČIOS PARKO G., STASIŲNŲ K., ŽIEŽMARIŲ APYLINKĖS SEN., KAIŠIADORIŲ R. SAV., APIMANČIO ŽEMĖS SKLYPUS KADASTRO NR. 4955/0006:341, 4955/0006:151, 4955/0006:226, 4955/0006:158, STASIŲNŲ K., ŽIEŽMARIŲ APYLINKĖS SEN. KAIŠIADORIŲ R. SAV., DETALUSIS PLANAS

M 1:1000

[illegible][illegible]

UAB „Regroup projektavimas“			
TPV07	Dėstovas	T. Mikulėvičius	20
	PV	T. Mikulėvičius	20
	Aučkėstis	J. Vengėnas	20
	Aučkėstis	J. Sakalauskas	20
Etapas	Iniciatorius, Jūrmalos miesto Organizatorius, Kaikadorių rajono Savivaldybės administracija		
DP			

8"
SPRANEDU KAMARU TRISTOMPOLE ELMACNOT PAKNO B. STAD
DZIMNYNU APYLYTES SEN. KA JELDONO R. ANV. APMAN
JEL YPUZ KADIN STRIO MEL CDS60696 LPT. GEMONE LPT.
JES60696-NA. STADIMU R. DZIMNYNU APYLYTES SEN. KA
A. BAK. DETALISSE PLAINS

24-17
25-01
21-02
21-02

PA GRONINY BREZYNYS

K-VT-48-23-714

LACOS

1